

УТВЕРЖДАЮ

Глава администрации Березовского г.о.

Писцов Е.Р.

УТВЕРЖДАЮ

Директор МКУ «Благоустройство и ЖКХ»

Алешина А. А.

ПРОЕКТ ОРГАНИЗАЦИИ ДОРОЖНОГО ДВИЖЕНИЯ

п. Старопышминск

ул. Кирова



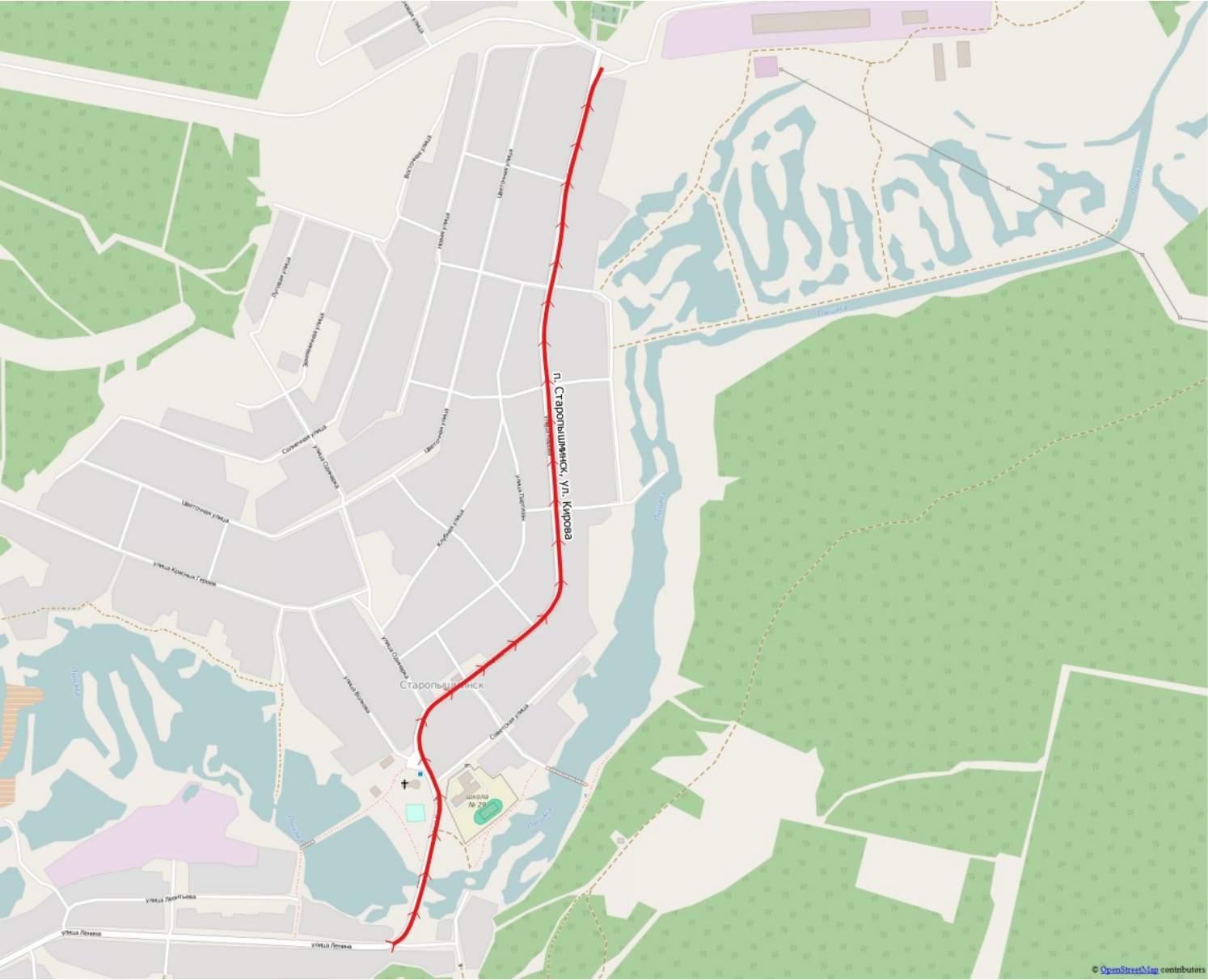
**ДОРОЖНЫЙ
КОНСАЛТИНГ**

РАЗРАБОТАНО

Директор ООО «Дорожный консалтинг»

Демин А.С.

Схема расположения: п. Старопышминск, ул. Кирова



Ведомость дорожных знаков

Номер п/п	Имя участка	Направление	Положение на оси участка, км+м	Расположение	Тип по ГОСТ	Тип опоры	Высота установки	Размещено/Требуется
1	-	-	0+023	на правом съезде	8.13	стойка	-	Требуется
2	-	-	0+023	на правом съезде	2.4	стойка	-	Требуется
3	-	-	0+035	справа	3.20	стойка	-	Требуется
4	-	-	0+044	слева	2.1	стойка	-	Требуется
5	-	-	0+046	слева	8.13	стойка	-	Требуется
6	-	-	0+124	справа	6.11	стойка	-	Требуется
7	-	-	0+146	слева	6.11	стойка	-	Требуется
8	-	-	0+171	слева	1.33	Опора электропередач	2.5	Размещен
9	-	-	0+186	справа	1.17		3.8	Размещен
10	-	-	0+186	справа	1.23	стойка	3.1	Размещен
11	-	-	0+186	справа	3.24	стойка	2.3	Размещен
12	-	-	0+252	справа	1.23	стойка	-	Требуется
13	-	-	0+252	справа	8.2.1	стойка	-	Требуется
14	-	-	0+298	справа	3.24	стойка	-	Требуется
15	-	-	0+298	справа	5.20	стойка	-	Требуется
16	-	-	0+299	слева	5.20	стойка	-	Требуется
17	-	-	0+300	слева	3.25	стойка	-	Требуется
18	-	-	0+303	на левом съезде	3.20	стойка	-	Требуется
19	-	-	0+308	справа	3.24	стойка	3.1	К демонтажу
20	-	-	0+308	справа	5.20	стойка	3.7	К демонтажу
21	-	-	0+316	справа	2.1	стойка	3.8	Размещен
22	-	-	0+316	справа	5.19.1, 5.19.2	стойка	2.8	Размещен
23	-	-	0+318	справа	3.24	опора освещения	2.0	Размещен
24	-	-	0+318	справа	1.23	опора освещения	2.9	Размещен
25	-	-	0+318	справа	8.2.1	опора освещения	2.5	Размещен
26	-	-	0+320	слева	5.20	стойка	2.7	К демонтажу
27	-	-	0+322	слева	5.19.1, 5.19.2	стойка	3.0	Размещен
28	-	-	0+333	справа	2.4	стойка	3.1	Размещен
29	-	-	0+334	справа	3.20	стойка	-	Требуется
30	-	-	0+344	справа	5.20	стойка	3.3	Размещен
31	-	-	0+345	справа	3.24	стойка	2.6	Размещен
32	-	-	0+348	слева	2.1	стойка	3.9	Размещен
33	-	-	0+348	слева	5.20	стойка	3.1	Размещен
34	-	-	0+348	слева	3.24	стойка	2.4	Размещен
35	-	-	0+355	слева	5.16, 5.16	Остановочный павильон	-	Требуется
36	-	-	0+416	слева	8.2.1		-	Требуется
37	-	-	0+418	слева	1.17	стойка	4.2	Размещен
38	-	-	0+418	слева	1.23	стойка	3.4	Размещен
39	-	-	0+418	слева	3.24	стойка	2.6	Размещен
40	-	-	0+469	слева	1.23	стойка	-	Требуется
41	-	-	0+470	слева	3.20	стойка	-	Требуется
42	-	-	0+475	слева	2.4	стойка	2.7	Размещен
43	-	-	0+484	слева	2.1	стойка	-	Требуется
44	-	-	0+496	справа	3.21	стойка	-	Требуется
45	-	-	0+765	справа	3.20	стойка	-	Требуется
46	-	-	0+766	слева	3.21	стойка	-	Требуется
47	-	-	0+865	слева	3.20	стойка	-	Требуется
48	-	-	0+866	справа	3.21	стойка	-	Требуется
49	-	-	0+970	слева	5.16, 5.16	стойка	-	Требуется
50	-	-	1+389	справа	2.1	опора освещения	-	Требуется
51	-	-	1+394	слева	5.16, 5.16		-	Требуется
52	-	-	1+396	слева	2.4	стойка	-	Требуется
53	-	-	1+408	слева	2.1	стойка	-	Требуется
54	-	-	1+408	справа	2.4	стойка	-	Требуется
ИТОГО Размещено					20			
ИТОГО Требуется					31			
ИТОГО К демонтажу					3			
ИТОГО					54			

Ведомость размещения дорожной разметки

Тип по ГОСТ Р 51256-99	Длина, м	Приведенная длина, м	Ширина разметки, м	Площадь окрашиваемой поверхности, кв.м.	
				Белой	Желтой
1.1	586	586	0.1	58.6	-
1.5	980	245	0.1	24.5	-
1.6	187	140	0.1	14.0	-
1.7	56	28	0.1	2.8	-
1.14.1 (бело-желтая)	-	-	0.4 + 0.4	11.8	11.8
1.17	-	-	0.1	-	1.9
1.24.1	-	-	-	4.0	-
1.24.2	-	-	-	1.8	-
1.25	-	-	-	20.8	-
Итого	-	-	-	138.4	13.7

Ведомость пешеходных ограждений

Номер п/п	Имя участка	Направление	От, км+м	До, км+м	Протяженность, м		Расположение	Высота	Материал
					Размещено	Требуется			
1	-	-	0+027	0+042	23.2	-	слева	0.9	металл
2	-	-	0+296	0+316	-	20.8	справа	-	металл

3	-	-	0+321	0+324	-	4.1	справа	-	металл
4	-	-	0+322	0+346	23.2	-	слева	0.9	металл
ИТОГО	-	-	-	-	46.4	24.9	-	-	-

Ведомость дорожных ограждений

Номер п/п	Имя участка	Направление	От, км+м	До, км+м	Протяженность, м		Расположение	Высота	Материал
					Размещено	Требуется			
1	-	-	0+047	0+150	101.0	-	слева	0.8	металл
2	-	-	0+049	0+189	140.6	-	справа	1.0	металл
ИТОГО	-	-	-	-	241.5	-	-	-	-

Ведомость искусственных неровностей

Номер п/п	Имя участка	Направление	Положение на оси участка, км+м	Материал	Размещено/Требуется
1	-	-	0+299	монолит	Требуется
2	-	-	0+310	монолит	Размещен
3	-	-	0+347	монолит	Размещен
ИТОГО Размещено				2	
ИТОГО Требуется				1	
ИТОГО				3	

Ведомость остановок общ. транспорта

Номер п/п	Имя участка	Направление	Положение на оси участка, км+м	Расположение	Название	Наличие павильона	Наличие посадочной площадки
1	-	-	0+356	слева	Храм	есть	есть
2	-	-	0+968	слева	-	есть	нет
3	-	-	1+390	слева	-	есть	нет
ИТОГО	3						

Ведомость проектируемых светофоров

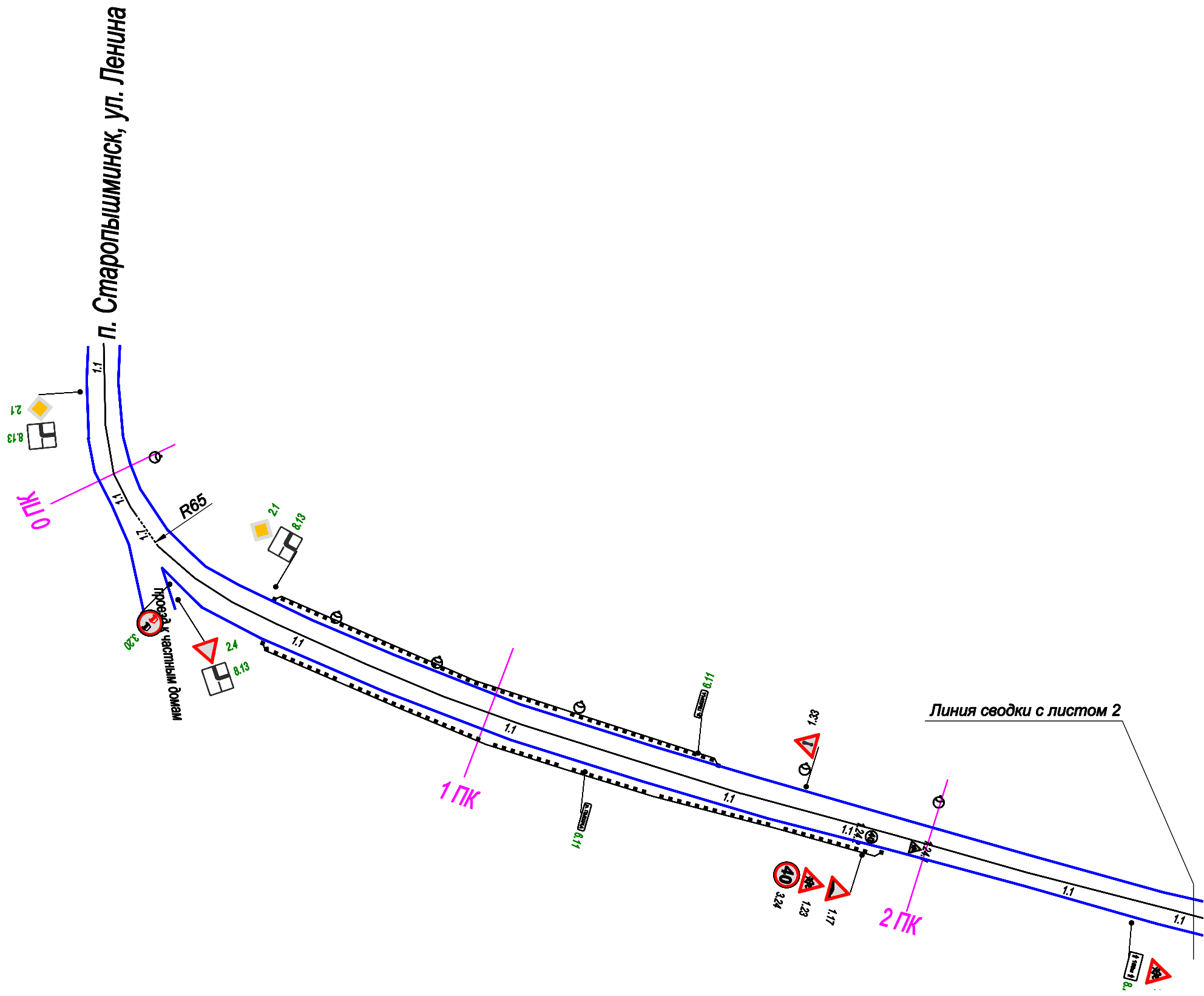
Номер п/п	Имя участка	Направление	Положение на оси участка, км+м	Тип по ГОСТ
1	-	-	0+316	Т.7
2	-	-	0+321	Т.7
ИТОГО	2			

Ведомость тротуаров

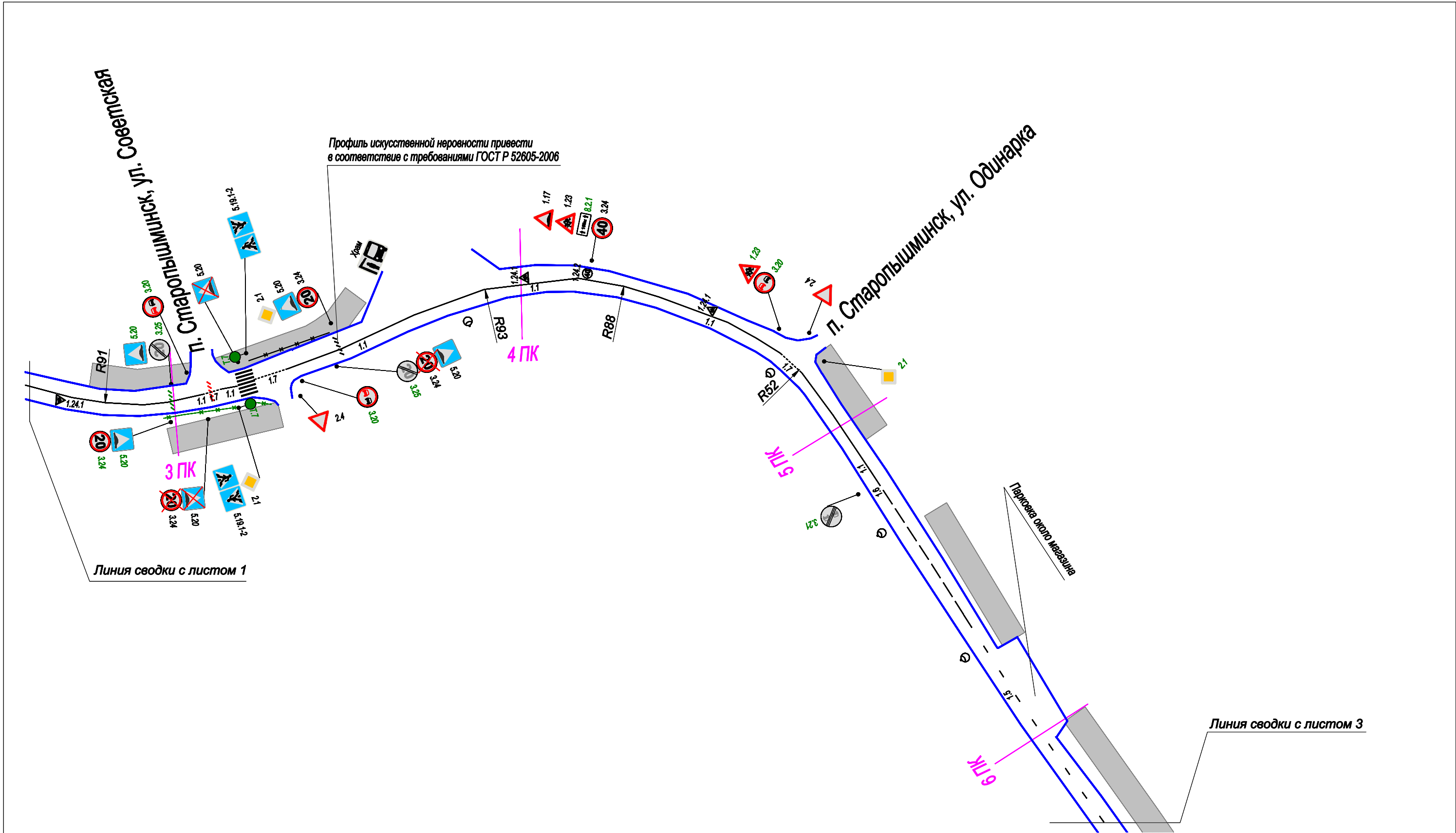
Номер п/п	Имя участка	Направление	От, км+м	До, км+м	Протяженность, м	Ширина, м	Площадь, кв.м.		Материал покрытия	Расположение
							Размещено	Требуется		
1	-	-	0+015	0+032	-	-	229.3	-	Не указано	слева
2	-	-	0+018	0+075	-	-	178.7	-	Не указано	слева
3	-	-	0+109	0+119	-	-	1438.1	-	Не указано	слева
4	-	-	0+276	0+305	-	-	159.6	-	Не указано	слева
5	-	-	0+297	0+326	-	-	216.7	-	Не указано	справа
6	-	-	0+314	0+359	-	-	229.3	-	Не указано	слева
7	-	-	0+481	0+506	-	-	178.7	-	Не указано	слева
8	-	-	0+532	0+574	-	-	288.4	-	Не указано	слева
9	-	-	0+600	0+812	-	-	1438.1	-	Не указано	слева
10	-	-	1+618	1+624	-	-	288.4	-	Не указано	слева
ИТОГО	-	-	-	-	-	-	4645.3	-	-	-

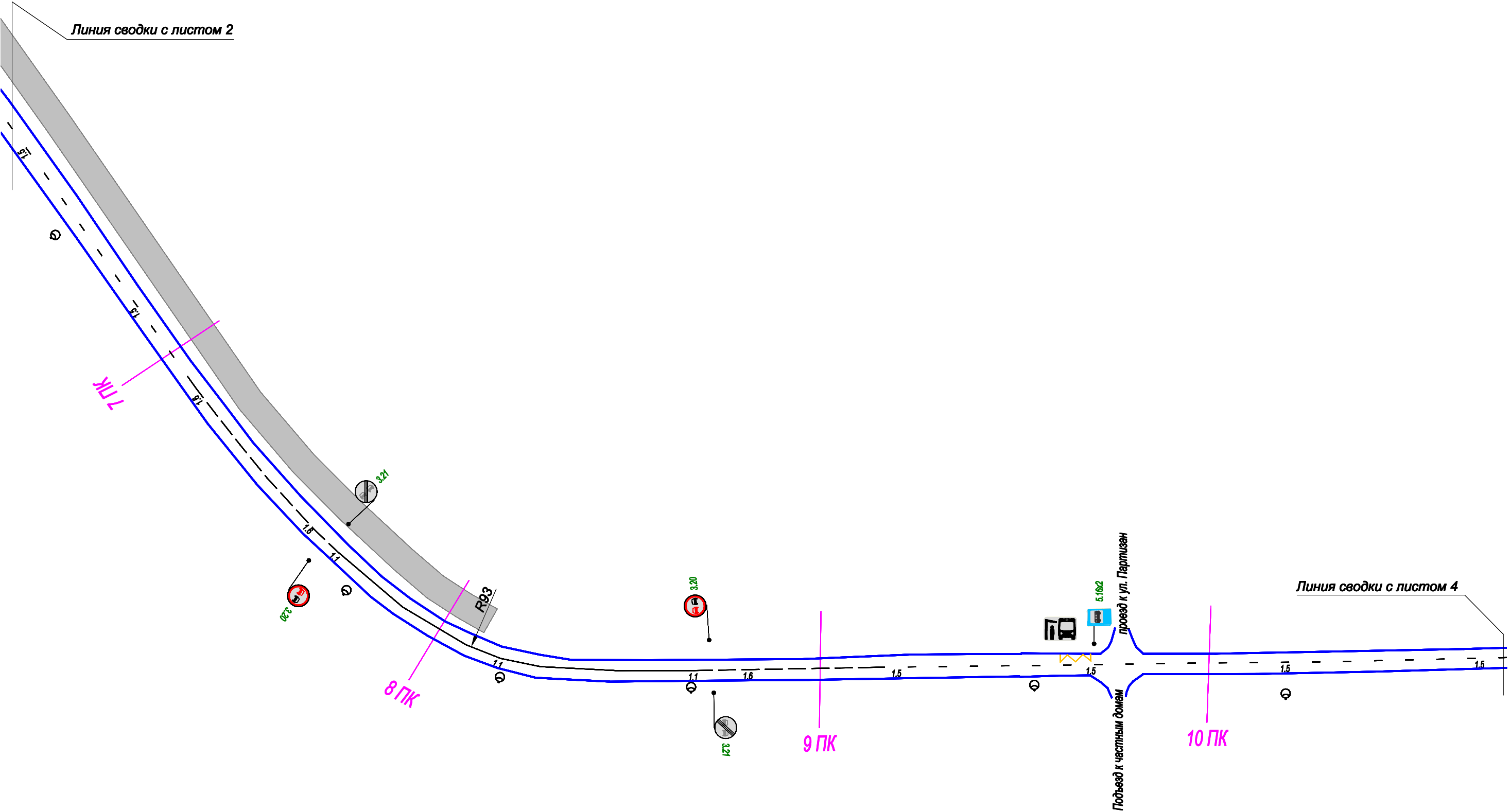
Ведомость участков освещения

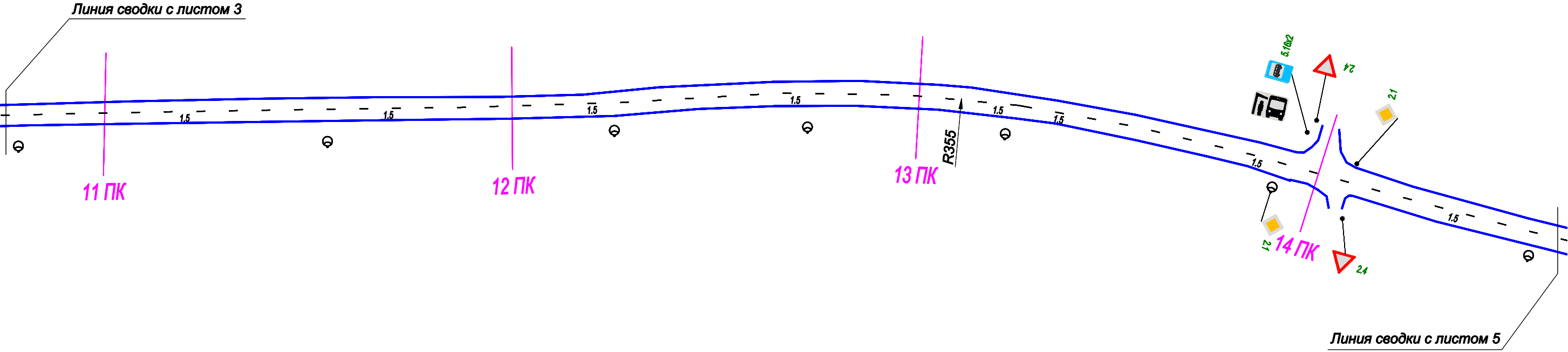
Номер п/п	Имя участка	Направление	От, км+м	До, км+м	Кол-во опор	Кол-во светильников	Протяженность, м	Расположение
1	-	-	0+061	0+199	5	5	138.8	слева
2	-	-	0+318	0+318	1	1	-	справа
3	-	-	0+383	0+383	1	1	-	справа
4	-	-	0+476	0+571	3	3	95.1	справа
5	-	-	0+658	0+658	1	1	-	справа
6	-	-	0+775	0+866	3	3	91.4	слева
7	-	-	0+954	0+954	1	1	-	справа
8	-	-	1+019	1+078	2	2	59.0	справа
9	-	-	1+154	1+154	1	1	-	справа
10	-	-	1+224	1+321	3	3	97.0	справа
11	-	-	1+389	1+389	1	1	-	справа
12	-	-	1+454	1+513	2	2	59.0	справа
13	-	-	1+576	1+576	1	1	-	справа
14	-	-	1+643	1+643	1	1	-	справа
15	-	-	1+717	1+717	1	1	-	справа
16	-	-	1+783	1+783	1	1	-	справа
ИТОГО	-	-	-	-	28	28	540.4	-



						МКУ «Благоустройство и ЖКХ»			
						Проект организации дорожного движения на автомобильных дорогах местного значения Березовского г.о.			
Изм.	Кол. уч.	Лист	Н док.	Подп.	Дата	Проект организации дорожного движения М1:1000	Стадия	Лист	Листов
Разработал		Филипоров			12.2015			1	5
Проверил		Гофман			12.2015	п. Старопышминск, ул. Кирова			
						ООО "Дорожный консалтинг"			

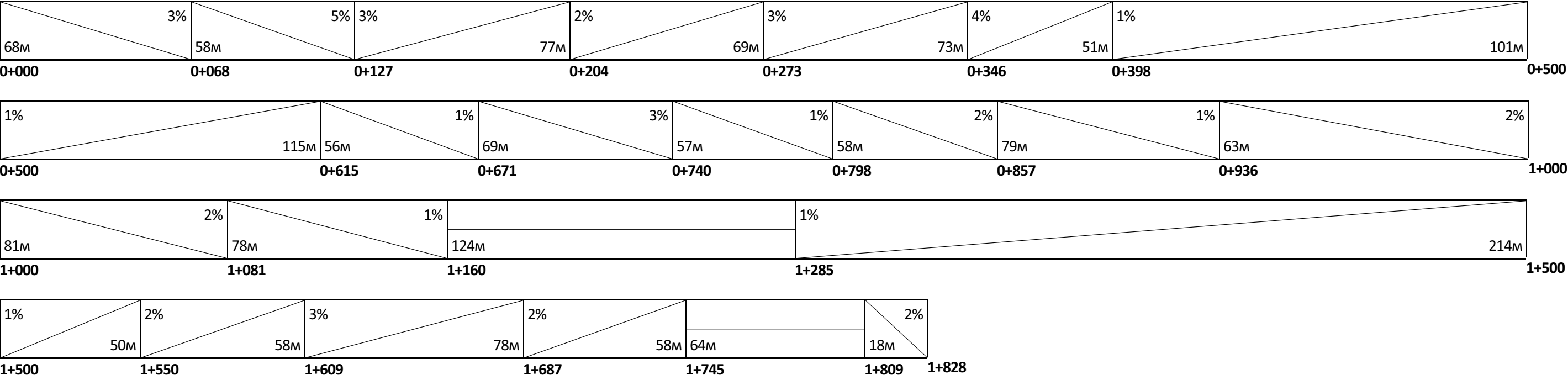






						МКУ «Благоустройство и ЖКХ»			
						Проект организации дорожного движения на автомобильных дорогах местного значения Березовского г.о.			
Изм.	Кол. уч.	Лист	Н док.	Подп.	Дата	Проект организации дорожного движения М1:1000	Стадия	Лист	Листов
Разработал		Филипоров			12.2015			4	5
Проверил		Гофман			12.2015				
						п. Старопышминск, ул. Кирова	ООО "Дорожный консалтинг"		

График продольных уклонов



Лист внесения изменений

[illegible]